

Arbetsbok

# Upptäck jorden



Birgitta Palo

## Uppgifter om kursbokens innehåll

1. I hur många avdelningar är boken uppdelad?  
Räkna rubrikerna med fet stil! \_\_\_\_\_
2. På vilka sidor kan man läsa om Sverige? \_\_\_\_\_
3. Hur många underrubriker har avsnittet om Sverige? \_\_\_\_\_
4. På vilken sida kan man läsa om Japan? \_\_\_\_\_
5. Vad kan man läsa om på sidan 54? \_\_\_\_\_
6. Vilken är den sista sidan med nummer? \_\_\_\_\_
7. vilka sidor kan man läsa om Asien? \_\_\_\_\_
8. Hur många sidor handlar om Afrika? \_\_\_\_\_
9. Vad heter avsnittet före Asien? \_\_\_\_\_
10. Vad heter avsnittet efter Asien? \_\_\_\_\_

## Vi bor på jorden

Läs sidorna 5–6.

1. Vad heter vårt land? \_\_\_\_\_
2. Vad heter vår världsdel? \_\_\_\_\_
3. Vad heter planeten vi bor på? \_\_\_\_\_

Skriv alla ord som börjar på bokstaven s på sidan 6 i kursboken!

---

---

---

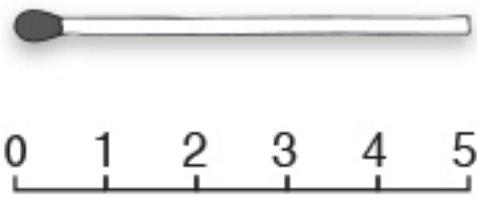
Skriv det längsta ord du kan hitta på sidan 6!

---

---

## Skala

Läs sidorna 7–8.



Så här lång är en vanlig tändsticka.

Den är avbildad i naturlig storlek.

Då är 1 cm på bilden också 1 cm i verkligheten.

**Skalan är 1:1**


En sak kan avbildas så att 1 cm på bilden = 100 cm i verkligheten.

**Skalan är 1:100**

Rita ditt klassrum i skala 1:100.

Det betyder att 1 m i verkligheten blir 1 cm på bilden,

eftersom 1 m är 100 cm.




## Väderstreck

Läs sidorna 10–12.

När man tittar på kartor är det bra att kunna väderstreck.  
Väderstrecken talar om åt vilket håll en plats ligger.

**Det finns fyra väderstreck:** norr, söder, öster och väster.



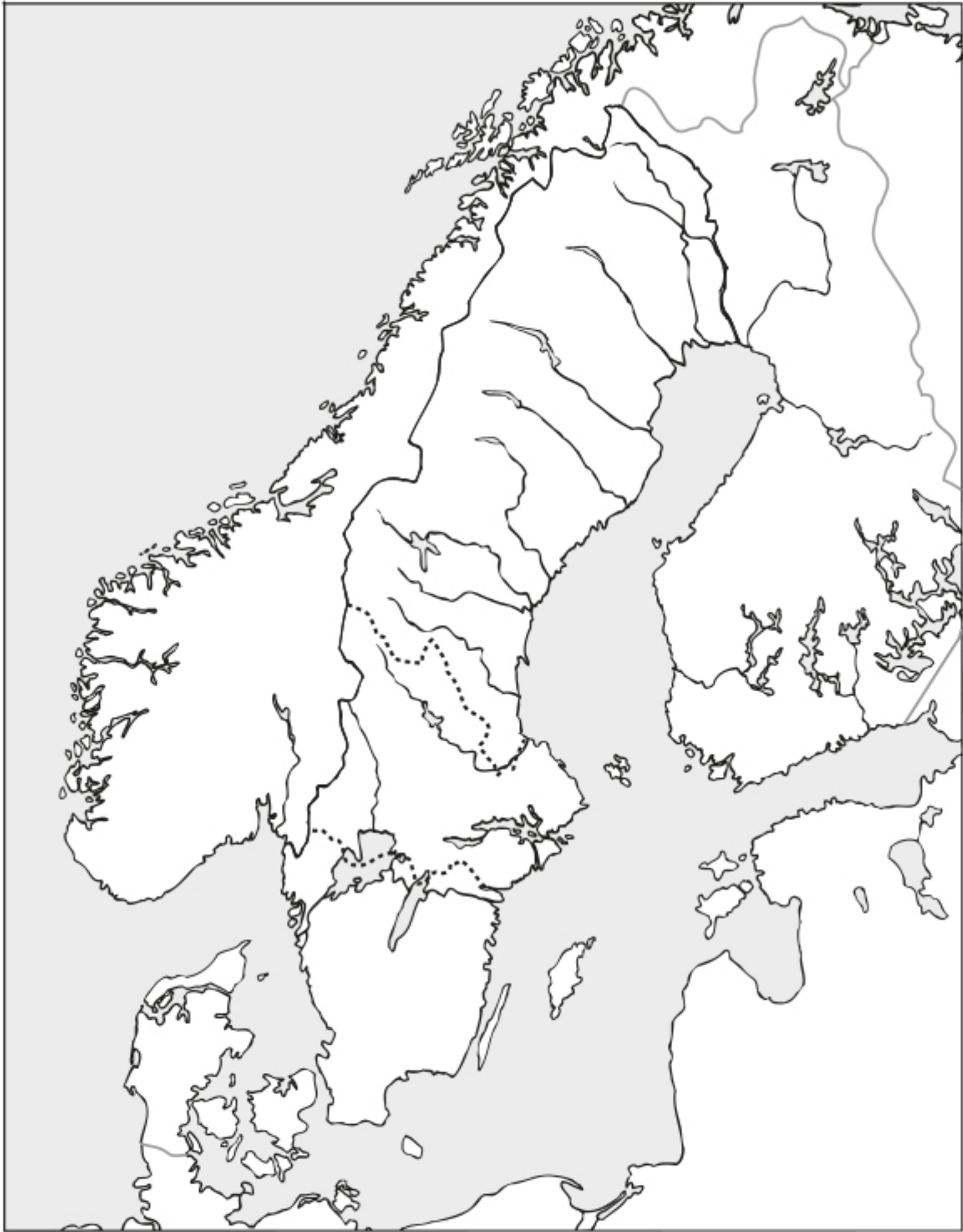
Klockan 12.00

Om jag står vänd så här  
och solen värmer nacken,  
då har jag norr så där likt  
skuggan upp på backen.

Och väster är åt vänster  
och öster är åt höger, och  
söder är åt solen, åt solen  
varm och kär.

Elsa Beskow

*Skriv in N, S, Ö och V för väderstrecken  
på rätt sida om kartan.*



## Fakta om Sverige

Leta fakta om Sverige.

I Skriv in uppgifterna nedan.

Du behöver dem senare då du ska jämföra Nordens länder med varandra.

Sveriges yta \_\_\_\_\_

Folkmängd \_\_\_\_\_

Statsskick \_\_\_\_\_

Runtom kartan kan du klistra bilder från olika delar av Sverige.

